



**КОМИТЕТ ИМУЩЕСТВЕННЫХ ОТНОШЕНИЙ
АДМИНИСТРАЦИИ ПЕРМСКОГО МУНИЦИПАЛЬНОГО ОКРУГА**

РЕШЕНИЕ

о размещении объектов № 73

Пермский край
Пермский округ

16.01.2023

Комитет имущественных отношений администрации Пермского муниципального района разрешает Акционерному обществу «Газпром газораспределение Пермь» (ИНН 5902183841, ОГРН 1025900512670, почтовый адрес: 614000, г. Пермь, ул. Петропавловская, 43)

размещение объекта «газопровод давлением до 1,2 Мпа, для размещения которого не требуется разрешения на строительство»

на землях государственная собственность на которые не разграничена

на срок 1 год с 16.01.2023 г. по 15.01.2024 г.

Местоположение: Пермский край, Пермский муниципальный округ, с. Култаево, ул. Космонавтов, ул. Соловьиная.

Приложение: схема предполагаемых к использованию земель или части земельного участка.

Особые условия использования:

1. При размещении объекта учесть параметры ширины проезда улично-дорожной сети, во избежание сужения полосы отвода дороги.
2. Получение разрешения на производство земляных работ.

Председатель комитета
имущественных отношений
администрации Пермского
муниципального округа

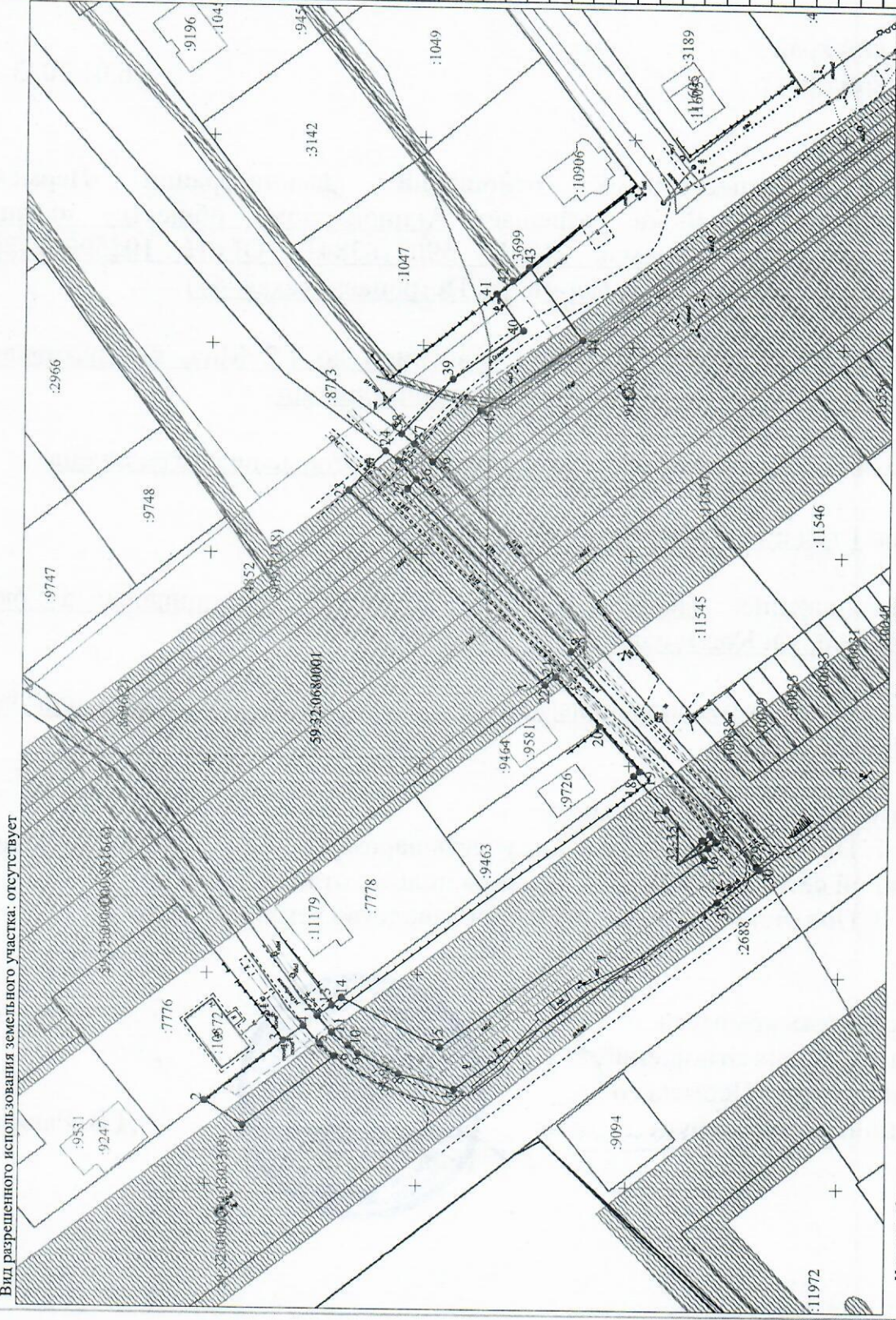


(подпись, печать)

Д.В. Ракицкий

Схема предполагаемых к использованию земель или части земельного участка

Объект: "Газопровод-ввод до границы земельного участка по адресу: ул. Соловьяная 24, с. Култаево"
 Местоположение: Пермский край, Пермский муниципальный округ, с. Култаево, ул. Соловьяная
 Площадь земель или части земельного участка, кв. м.: 3130
 Категория земель: земли населённых пунктов
 Вид разрешенного использования земельного участка: отсутствует



Условные обозначения:



- 1 - граница предполагаемых к использованию земель или части земельного участка
- 2 - граница земельного участка ранее учтенного в ЕТРН
- 59:32:0680001 - граница кадастрового квартала
- :8696 - кадастровый номер квартала
- кадастровый номер земельного участка в кадастровом квартале
- проектируемый газопровод-ввод (в полном исполнении)
- существующий газопровод

Масштаб 1:1000

Описание границ смежных землепользователей:

- от т.1 до т.2, от т.3 до т.4, от т.6 до т.1, от т.12 до т.13, от т.14 до т.18, от т.22 до т.24, от т.29 до т.30, от т.31 до т.7, от т.38 до т.41 - земли неразграниченной государственной (муниципальной) собственности
- от т.2 до т.3 - земельный участок с кадастровым номером 59:32:0680001:7776
- от т.4 до т.6, от т.7 до т.12 - земельный участок с кадастровым номером 59:32:0680001:8696
- от т.13 до т.14 - земельный участок с кадастровым номером 59:32:0680001:7778
- от т.18 до т.20 - земельный участок с кадастровым номером 59:32:0680001:9463
- от т.20 до т.22 - земельный участок с кадастровым номером 59:32:0680001:9464
- от т.24 до т.26, от т.28 до т.29, от т.36 до т.38 - земельный участок с кадастровым номером 59:32:0680001:9463
- от т.30 до т.31 - земельный участок с кадастровым номером 59:32:0680001:7778
- от т.32 до т.35 - земельный участок с кадастровым номером 59:32:0680001:13033
- от т.41 до т.42 - земельный участок с кадастровым номером 59:32:0680001:1047
- от т.42 до т.43 - земельный участок с кадастровым номером 59:32:0680001:3699

№ точки границы	Каталог координат (МСК-59), м	
	X	Y
1	504941.22	2212514.05
2	504950.21	2212519.77
3	504931.65	2212534.12
4	504926.98	2212537.57
5	504922.98	2212533.23
6	504919.59	2212530.51
7	504891.02	2212522.93
8	504904.29	2212526.48
9	504913.95	2212531.13
10	504916.30	2212533.01
11	504920.22	2212536.14
12	504923.70	2212540.00
13	504920.22	2212542.57
14	504917.93	2212544.34
15	504894.48	2212532.76
16	504831.85	2212578.03
17	504841.08	2212589.52
18	504848.86	2212597.51
19	504847.45	2212598.60
20	504857.14	2212609.52
21	504867.68	2212621.40
22	504870.21	2212619.45
23	504917.45	2212665.00
24	504908.85	2212674.43
25	504905.79	2212672.13
26	504901.42	2212667.74
27	504903.51	2212665.45
28	504864.11	2212627.47
29	504819.55	2212576.38
30	504818.89	2212575.63
31	504828.68	2212567.98
32	504831.02	2212580.60
33	504832.46	2212582.46
34	504830.59	2212583.90
35	504829.16	2212582.04
36	504897.60	2212671.93
37	504901.94	2212676.25
38	504905.05	2212678.60
39	504892.90	2212691.93
40	504876.17	2212703.79
41	504882.70	2212712.53
42	504878.82	2212715.69
43	504874.93	2212718.84
44	504862.03	2212701.56
45	504886.24	2212684.39

Заявитель:  Косачев О.В. по доверенности
 (подпись, расшифровка подписи) № 1855 от 28.12.2022
 МП:  Берно
 (дата выдачи/сроки действия)